

A 20°02' B 20°03' C 20°04' D 20°05' E







1  
2  
3  
4  
5

1  
2  
3  
4  
5

# Tatry Wysokie

skala 1:30 000

poziomice co 20 m

-  las, kosodrzewina
-  droga asfaltowa, droga utwardzona
-  inna droga, ścieżka
-  schronisko górskie, tablica pamiątkowa
-  granica polsko-słowacka
-  skały, poziomice, przełęcz, szczyt
-  staw, źródło, wodospad
-  potok, strumień okresowy, kładka
-  leśniczówka, pole namiotowe
-  informacja turystyczna, GORP
-  miejsce odpoczynku, wiatra turystyczna
-  szlaki turystyczne piesze, początek szlaku turystycznego

Źródło: Wydawnictwo Kartograficzne „Compass”.