

LEGENDA

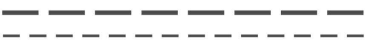
poziomice co 20 m



las, kosodrzewina



droga asfaltowa, droga utwardzona



inna droga, ścieżka



schronisko górskie, tablica pamiątkowa



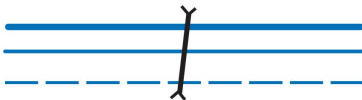
granica polsko-słowacka




skały, poziomice, przełęcz, szczyt



staw, źródło, wodospad



potok, strumień okresowy, kładka



leśniczówka, pole namiotowe



informacja turystyczna, GOPR



miejsce odpoczynku, wiata turystyczna



szlaki turystyczne piesze,
początek szlaku turystycznego